






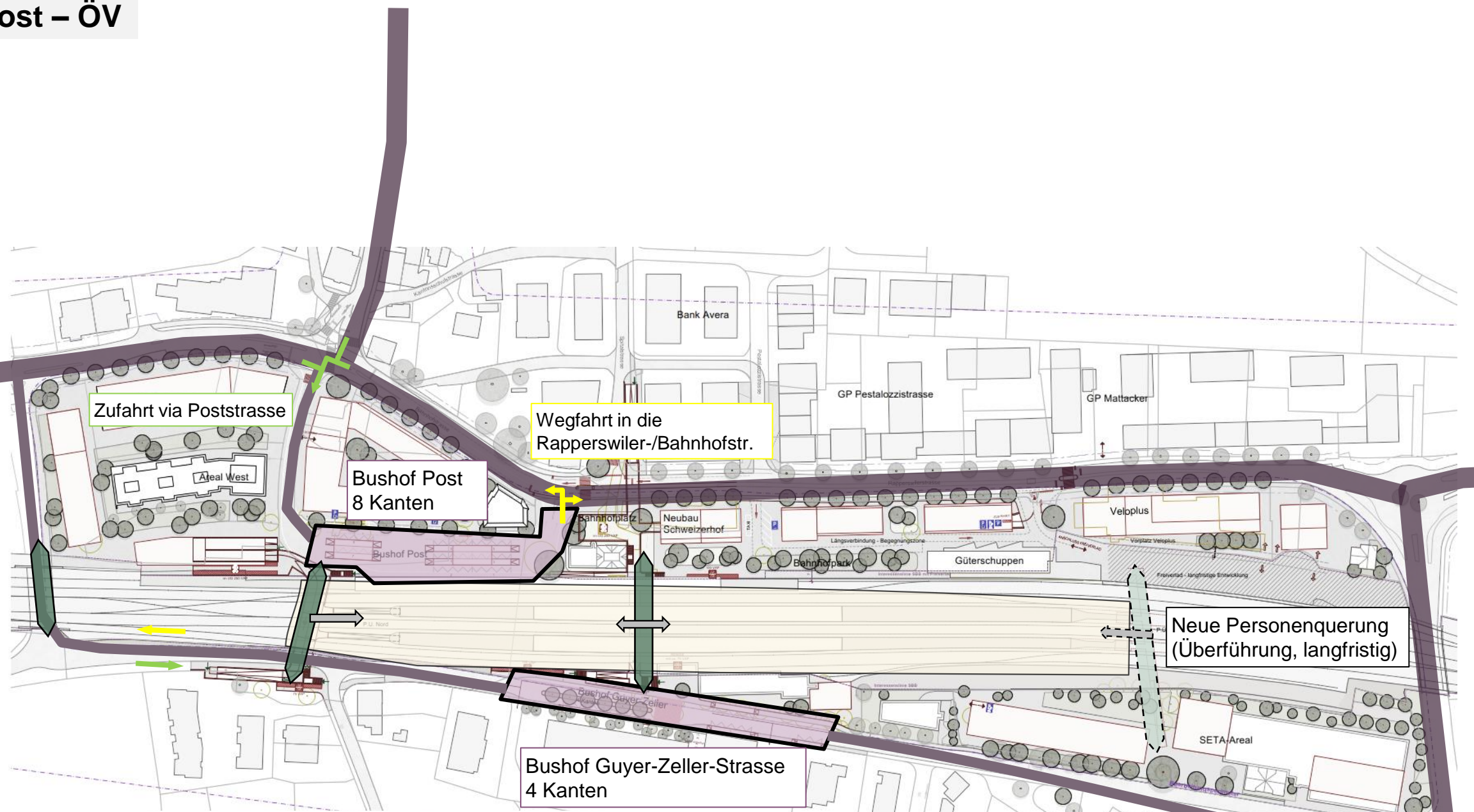








MIV/Erschliessung – Bushof Postquartier

-  Areale/Quartiere
-  Erschliessung Areale/Quartiere
-  Erschliessung P+R und K+R
-  Knoten: Gestaltung und Betrieb Gesamtverkehr
-  Standorte P+R
-  Standorte K+R
-  Standorte Mobility

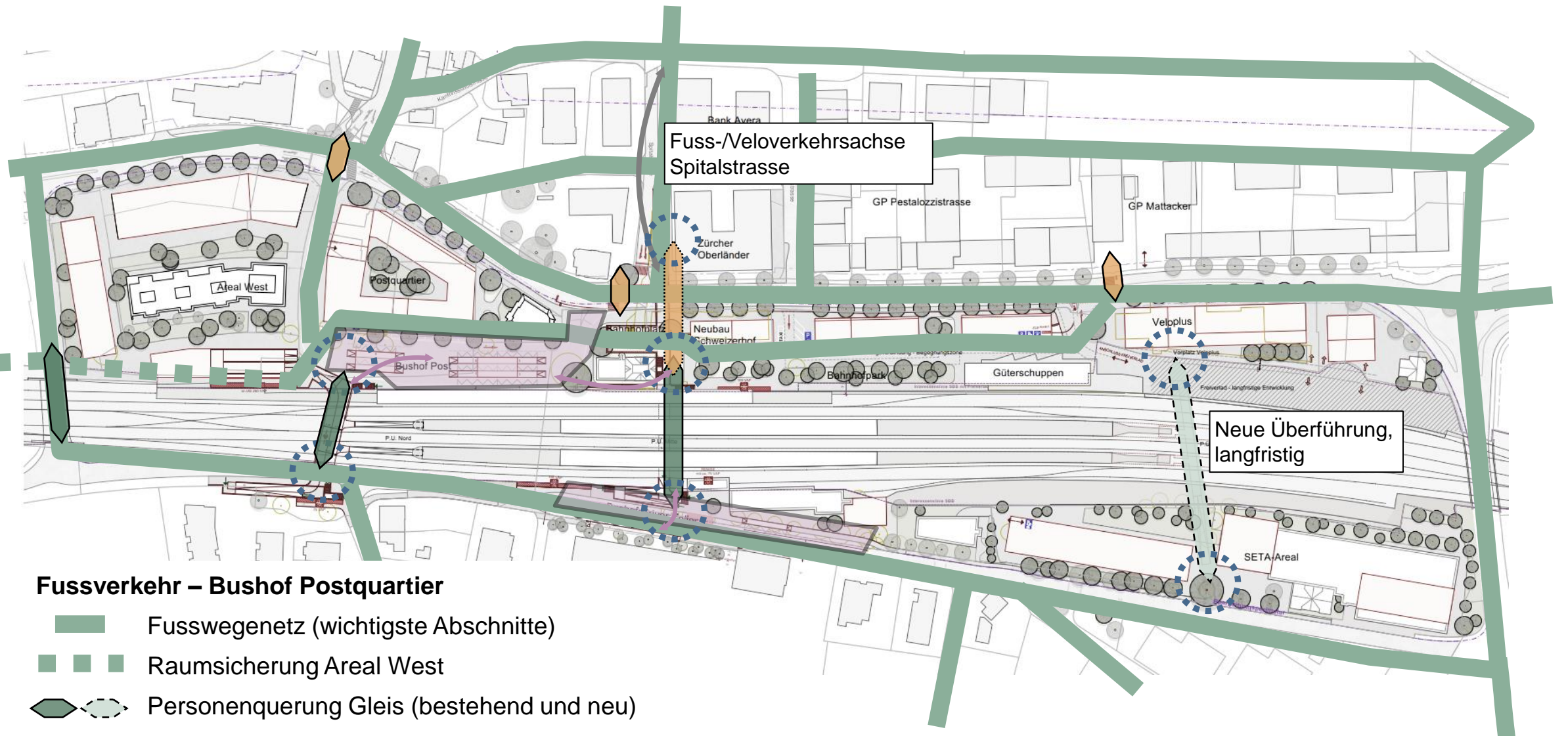


Öffentlicher Verkehr – Bushof Postquartier






-  Personenquerung Gleis (bestehend und neu)
-  Anbindung Perronanlagen – Querungen
-  Korridor mit Buslinien
-  Erschliessung Bushof (Ein-/Ausfahrt)
-  Bushof
-  Perronanlage

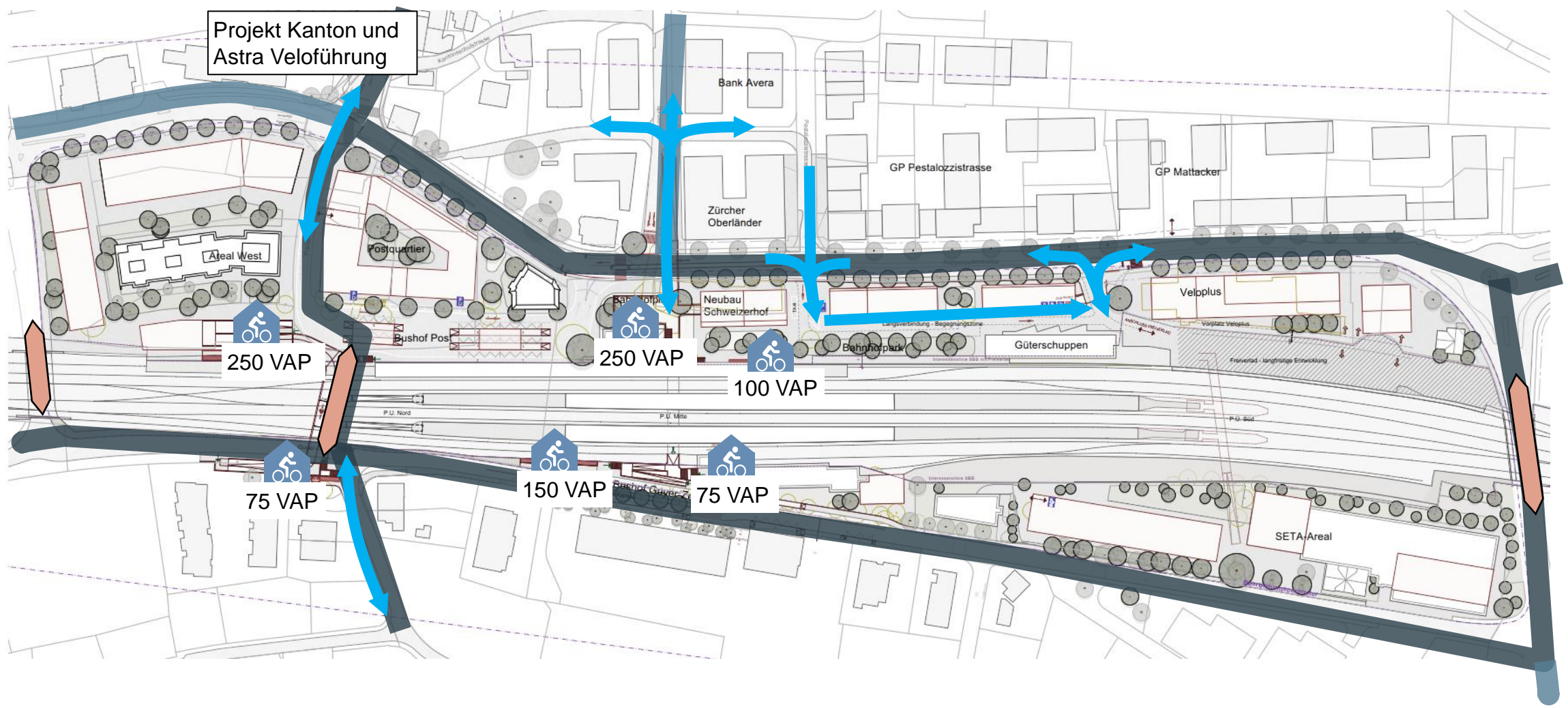
Zu-/Wegfahrt via Guyer-Zeller-Strasse

Bushof Post – Fussverkehr







Fussverkehr – Bushof Postquartier

-  Fusswegenetz (wichtigste Abschnitte)
-  Raumsicherung Areal West
-  Personenquerung Gleis (bestehend und neu)
-  Fussverkehrs-Querung Rapperswilerstrasse à Niveau / Unterführung oder Überführung
-  Zugangspunkt Bahnhof/Perronanlage
-  Zugangswege Bushof-Bahnhof



Velo – Bushof Postquartier

-  Veloquerung Gleis
-  Velonetz Hauptverbindung / Nebenverbindung
-  Anbindung Velonetz – Bahnhof
-  Standort Veloparkierung (ca. Anzahl Abstellplätze)