










Zonenplan B 2008

Diese Verkleinerung hat keine Rechtsverbindlichkeit.

Ablage	ZP_B_A3.mxd
Projekt-Nr.	41-483D
Format	42 x 30
Gez./Geprüft	HUB / BGL
Datum	23.10.2008
Revidiert	10.06.2009

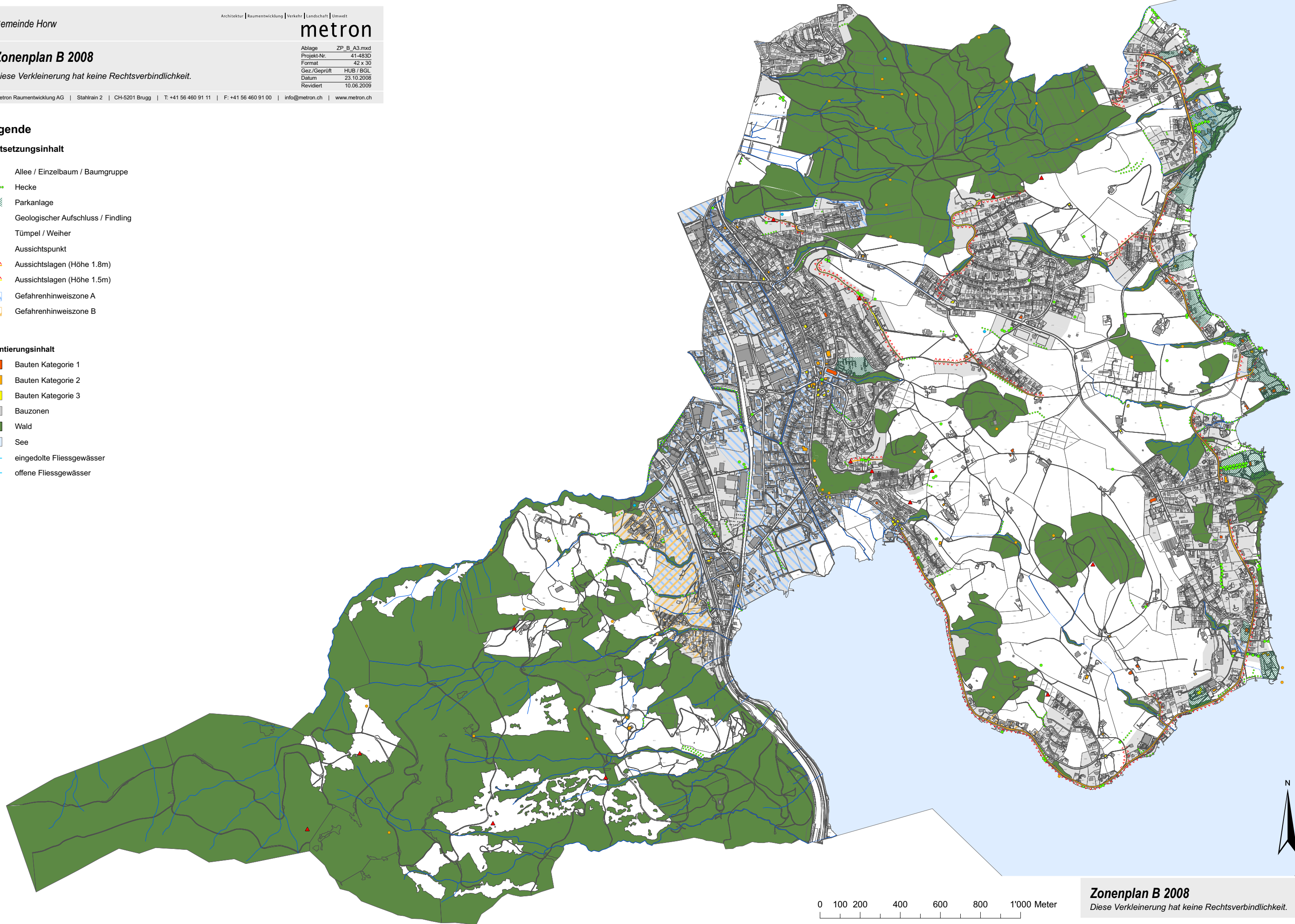
Legende

Festsetzungsinhalt

-  Allee / Einzelbaum / Baumgruppe
-  Hecke
-  Parkanlage
-  Geologischer Aufschluss / Findling
-  Tümpel / Weiher
-  Aussichtspunkt
-  Aussichtslagen (Höhe 1.8m)
-  Aussichtslagen (Höhe 1.5m)
-  Gefahrenhinweiszone A
-  Gefahrenhinweiszone B

Orientierungsinhalt

-  Bauten Kategorie 1
-  Bauten Kategorie 2
-  Bauten Kategorie 3
-  Bauzonen
-  Wald
-  See
-  eingedolte Fließgewässer
-  offene Fließgewässer



0 100 200 400 600 800 1'000 Meter

Zonenplan B 2008

Diese Verkleinerung hat keine Rechtsverbindlichkeit.

