



Gemeinde Horw

Waldfeststellungsplan Hinterbach / Rämsiweg




Massstab: 1:500

Plan für die öffentliche Auflage vom 15. Juni bis 14. Juli 2009

Entscheid der Dienststelle Landwirtschaft und Wald
des Kantons Luzern vom:

-  Wald im Sinne des Waldgesetzes
-  Einspracheberechtigter Waldrand
(grenzt unmittelbar an eine Bauzone gemäss §35 PBG)

Orientierender Planinhalt

-  gesetzlicher Waldabstand von 20 m
-  Bauzonen
-  Gewässer

Architektur | Raumentwicklung | Verkehr | Landschaft | Umwelt

metron

Ablage Wald_FS.mxd
Projekt-Nr. 41-483D
Format 63 x 30
Gez./Geprüft HUB /
Datum 10.06.2009
Revidiert

Metron Raumentwicklung AG | Stahlrain 2 | CH-5201 Brugg | T: +41 56 460 91 11 | F: +41 56 460 91 00 | info@metron.ch | www.metron.ch

