

04.02.2020_Kreisel Sonnenplatz - Knotenpunkt(e)

Di. 4 Februar 2020

Gesamtdauer (00-00 Uhr (+1))

Alle Klassen (Krad, Leichtverkehr, Lkw ohne Anhänger, Lkw mit Anhänger, Busse, Fahrräder auf der Straße)

Alle Abbiegebeziehungen

ID: 750206, Standort: 47.077348, 8.275722

Erstellt durch: TEAMverkehr.zug ag
verkehrsingenieure
Zugerstrasse 45, Cham, ZG, 6330, CH

Zufahrten Richtung	Gerliswilstr. Nord Richtung S					Gersagstr. Richtung W					Gerliswilstr. Sued Richtung N					Schulhausstr. Richtung O					Knotenpunkt Gesamt
	Startzeit	R	G	L	U Total	R	G	L	U Total	R	G	L	U Total	R	G	L	U Total				
04-02-2020 00:00 Uhr	5	21	7	0	33	15	8	6	0	29	8	28	4	1	41	3	2	1	0	6	109
01:00 Uhr	2	14	6	0	22	8	0	1	0	9	4	10	3	0	17	0	0	0	0	0	48
02:00 Uhr	0	9	4	0	13	2	0	0	0	2	0	12	1	0	13	0	0	2	0	2	30
03:00 Uhr	3	13	9	0	25	6	2	4	0	12	2	15	5	0	22	1	0	2	0	3	62
04:00 Uhr	9	38	19	3	69	15	4	6	0	25	7	35	4	0	46	4	5	6	1	16	156
05:00 Uhr	29	123	93	0	245	71	11	19	3	104	11	63	6	0	80	18	15	23	0	56	485
06:00 Uhr	96	312	327	8	743	170	33	41	1	245	10	177	26	0	213	41	80	65	0	186	1387
07:00 Uhr	103	439	375	5	922	186	41	62	4	293	18	160	40	4	222	77	102	53	0	232	1669
08:00 Uhr	57	261	255	5	578	162	59	43	1	265	27	162	30	7	226	38	67	41	2	148	1217
09:00 Uhr	43	237	226	11	517	179	50	39	5	273	35	203	28	6	272	49	49	32	3	133	1195
10:00 Uhr	34	229	232	10	505	230	36	38	4	308	21	288	42	13	364	36	42	40	3	121	1298
11:00 Uhr	45	210	247	10	512	221	56	40	4	321	20	324	48	5	397	40	52	66	2	160	1390
12:00 Uhr	62	209	199	11	481	221	53	36	4	314	28	283	34	3	348	36	46	62	0	144	1287
13:00 Uhr	66	344	277	7	694	219	68	68	2	357	22	245	31	8	306	37	65	46	2	150	1507
14:00 Uhr	66	280	270	11	627	223	37	40	7	307	27	335	33	16	411	31	42	68	0	141	1486
15:00 Uhr	47	249	226	8	530	272	46	35	2	355	39	393	58	14	504	29	60	63	4	156	1545
16:00 Uhr	75	262	229	6	572	302	68	34	3	407	31	395	41	16	483	37	68	104	0	209	1671
17:00 Uhr	77	256	275	10	618	317	76	28	6	427	33	376	43	9	461	37	115	157	1	310	1816
18:00 Uhr	66	251	273	14	604	305	70	50	10	435	46	306	47	11	410	27	80	71	1	179	1628
19:00 Uhr	39	210	182	11	442	196	56	31	4	287	22	234	38	1	295	18	42	42	1	103	1127
20:00 Uhr	27	139	115	5	286	159	51	35	9	254	31	188	26	7	252	21	22	21	0	64	856
21:00 Uhr	34	113	95	2	244	153	25	27	2	207	17	175	17	3	212	10	16	30	0	56	719
22:00 Uhr	12	68	40	6	126	65	25	14	0	104	19	120	16	4	159	13	13	25	0	51	440
23:00 Uhr	7	34	25	0	66	22	8	12	2	44	7	61	9	4	81	5	9	9	0	23	214
Gesamtsumme	1004	4321	4006	143	9474	3719	883	709	73	5384	485	4588	630	132	5835	608	992	1029	20	2649	23342
Abbiegebeziehung	10,6 %	45,6 %	42,3 %	1,5 %	-	69,1 %	16,4 %	13,2 %	1,4 %	-	8,3 %	78,6 %	10,8 %	2,3 %	-	23,0 %	37,4 %	38,8 %	0,8 %	-	-
% Gesamt	4,3 %	18,5 %	17,2 %	0,6 %	40,6 %	15,9 %	3,8 %	3,0 %	0,3 %	23,1 %	2,1 %	19,7 %	2,7 %	0,6 %	25,0 %	2,6 %	4,2 %	4,4 %	0,1 %	11,3 %	-
Krad	15	79	28	0	122	19	24	7	1	51	8	70	22	0	100	9	27	11	0	47	320
% Krad	1,5 %	1,8 %	0,7 %	0 %	1,3 %	0,5 %	2,7 %	1,0 %	1,4 %	0,9 %	1,6 %	1,5 %	3,5 %	0 %	1,7 %	1,5 %	2,7 %	1,1 %	0 %	1,8 %	1,4 %
Leichtverkehr	967	3759	3864	80	8670	3597	783	695	70	5145	464	4064	589	127	5244	581	879	1006	20	2486	21545
% Leichtverkehr	96,3 %	87,0 %	96,5 %	55,9 %	91,5 %	96,7 %	88,7 %	98,0 %	95,9 %	95,6 %	95,7 %	88,6 %	93,5 %	96,2 %	89,9 %	95,6 %	88,6 %	97,8 %	100 %	93,8 %	92,3 %
Lkw ohne Anhänger	12	154	48	4	218	60	10	2	0	72	5	162	6	1	174	6	5	4	0	15	479
% Lkw ohne Anhänger	1,2 %	3,6 %	1,2 %	2,8 %	2,3 %	1,6 %	1,1 %	0,3 %	0 %	1,3 %	1,0 %	3,5 %	1,0 %	0,8 %	3,0 %	1,0 %	0,5 %	0,4 %	0 %	0,6 %	2,1 %
Lkw mit Anhänger	2	51	7	0	60	4	1	1	0	6	0	40	0	4	44	2	0	0	0	2	112
% Lkw mit Anhänger	0,2 %	1,2 %	0,2 %	0 %	0,6 %	0,1 %	0,1 %	0,1 %	0 %	0,1 %	0 %	0,9 %	0 %	3,0 %	0,8 %	0,3 %	0 %	0 %	0 %	0,1 %	0,5 %
Busse	1	219	30	58	308	33	41	0	0	74	2	222	0	0	224	0	39	0	0	39	645
% Busse	0,1 %	5,1 %	0,7 %	40,6 %	3,3 %	0,9 %	4,6 %	0 %	0 %	1,4 %	0,4 %	4,8 %	0 %	0 %	3,8 %	0 %	3,9 %	0 %	0 %	1,5 %	2,8 %
Fahrräder auf der Straße	7	59	29	1	96	6	24	4	2	36	6	30	13	0	49	10	42	8	0	60	241
% Fahrräder auf der Straße	0,7 %	1,4 %	0,7 %	0,7 %	1,0 %	0,2 %	2,7 %	0,6 %	2,7 %	0,7 %	1,2 %	0,7 %	2,1 %	0 %	0,8 %	1,6 %	4,2 %	0,8 %	0 %	2,3 %	1,0 %

* G: Geradeaus, L: Links, R: Rechts, U: U-Turn

04.02.2020_Kreisel Sonnenplatz - Knotenpunkt(e)

Di. 4 Februar 2020

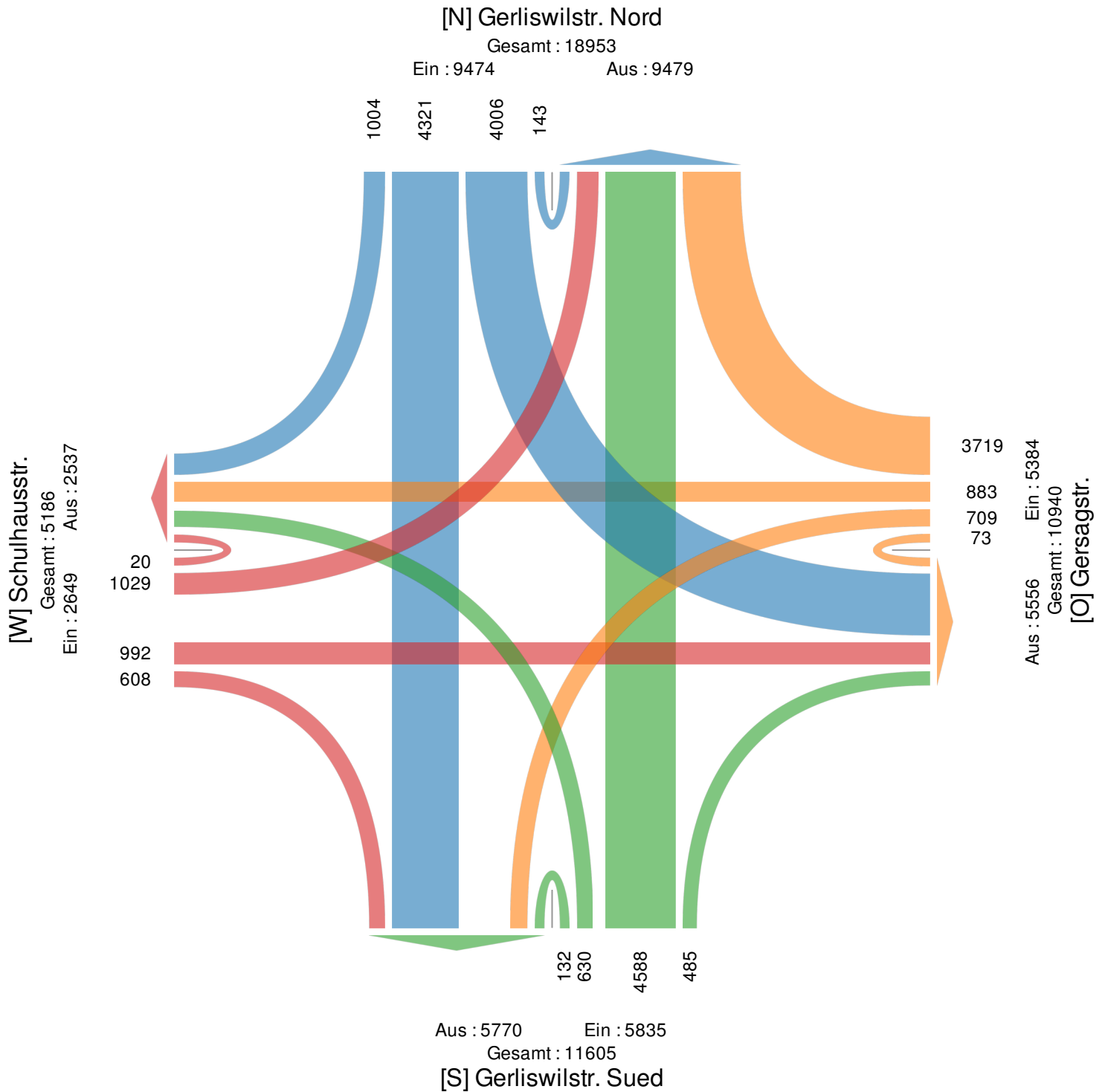
Gesamtdauer (00-00 Uhr (+1))

Alle Klassen (Krad, Leichtverkehr, Lkw ohne Anhänger, Lkw mit Anhänger, Busse, Fahrräder auf der Straße)

Alle Abbiegebeziehungen

ID: 750206, Standort: 47.077348, 8.275722

Erstellt durch: TEAMverkehr.zug ag
verkehrsingenieure
Zugerstrasse 45, Cham, ZG, 6330, CH



04.02.2020_Kreisel Sonnenplatz - Knotenpunkt(e)

Di. 4 Februar 2020

Spitzenstunde, morgens (06:45 - 07:45 Uhr)

Alle Klassen (Krad, Leichtverkehr, Lkw ohne Anhänger, Lkw mit Anhänger, Busse,

Fahrräder auf der Straße)

Alle Abbiegebeziehungen

ID: 750206, Standort: 47.077348, 8.275722

Erstellt durch: TEAMverkehr.zug ag
verkehrsingenieure
Zugerstrasse 45, Cham, ZG, 6330, CH

Zufahrten Richtung	Gerliswilstr. Nord Richtung S					Gersagstr. Richtung W					Gerliswilstr. Sued Richtung N					Schulhausstr. Richtung O					Knotenpunkt Gesamt
	R	G	L	U	Total	R	G	L	U	Total	R	G	L	U	Total	R	G	L	U	Total	
04-02-2020 06:45 Uhr	40	100	96	1	237	53	17	12	0	82	3	51	7	0	61	15	27	13	0	55	435
07:00 Uhr	26	106	93	2	227	54	7	17	2	80	7	35	9	0	51	22	27	10	0	59	417
07:15 Uhr	29	119	84	0	232	38	12	18	0	68	3	42	10	1	56	19	28	12	0	59	415
07:30 Uhr	19	112	103	2	236	50	9	12	1	72	4	35	9	2	50	19	25	14	0	58	416
Gesamtsumme	114	437	376	5	932	195	45	59	3	302	17	163	35	3	218	75	107	49	0	231	1683
Abbiegebeziehung	12,2 %	46,9 %	40,3 %	0,5 %	-	64,6 %	14,9 %	19,5 %	1,0 %	-	7,8 %	74,8 %	16,1 %	1,4 %	-	32,5 %	46,3 %	21,2 %	0 %	-	-
% Gesamt	6,8 %	26,0 %	22,3 %	0,3 %	55,4 %	11,6 %	2,7 %	3,5 %	0,2 %	17,9 %	1,0 %	9,7 %	2,1 %	0,2 %	13,0 %	4,5 %	6,4 %	2,9 %	0 %	13,7 %	-
PHF	0,718	0,920	0,926	0,625	0,985	0,898	0,641	0,806	0,375	0,925	0,607	0,799	0,875	0,375	0,893	0,841	0,929	0,923	-	0,958	0,971
Krad	6	17	3	0	26	1	2	0	0	3	0	1	1	0	2	2	1	0	0	3	34
% Krad	5,3 %	3,9 %	0,8 %	0 %	2,8 %	0,5 %	4,4 %	0 %	0 %	1,0 %	0 %	0,6 %	2,9 %	0 %	0,9 %	2,7 %	0,9 %	0 %	0 %	1,3 %	2,0 %
Leichtverkehr	106	377	368	1	852	190	36	58	3	287	17	136	34	2	189	72	101	48	0	221	1549
% Leichtverkehr	93,0 %	86,3 %	97,9 %	20,0 %	91,4 %	97,4 %	80,0 %	98,3 %	100 %	95,0 %	100 %	83,4 %	97,1 %	66,7 %	86,7 %	96,0 %	94,4 %	98,0 %	0 %	95,7 %	92,0 %
Lkw ohne Anhänger	0	13	1	0	14	0	1	0	0	1	0	12	0	1	13	0	0	0	0	0	28
% Lkw ohne Anhänger	0 %	3,0 %	0,3 %	0 %	1,5 %	0 %	2,2 %	0 %	0 %	0,3 %	0 %	7,4 %	0 %	33,3 %	6,0 %	0 %	0 %	0 %	0 %	0 %	1,7 %
Lkw mit Anhänger	0	7	0	0	7	0	0	0	0	0	0	2	0	0	2	0	0	0	0	0	9
% Lkw mit Anhänger	0 %	1,6 %	0 %	0 %	0,8 %	0 %	0 %	0 %	0 %	0 %	0 %	1,2 %	0 %	0 %	0,9 %	0 %	0 %	0 %	0 %	0 %	0,5 %
Busse	0	13	2	4	19	3	2	0	0	5	0	12	0	0	12	0	2	0	0	2	38
% Busse	0 %	3,0 %	0,5 %	80,0 %	2,0 %	1,5 %	4,4 %	0 %	0 %	1,7 %	0 %	7,4 %	0 %	0 %	5,5 %	0 %	1,9 %	0 %	0 %	0,9 %	2,3 %
Fahrräder auf der Straße	2	10	2	0	14	1	4	1	0	6	0	0	0	0	0	1	3	1	0	5	25
% Fahrräder auf der Straße	1,8 %	2,3 %	0,5 %	0 %	1,5 %	0,5 %	8,9 %	1,7 %	0 %	2,0 %	0 %	0 %	0 %	0 %	0 %	1,3 %	2,8 %	2,0 %	0 %	2,2 %	1,5 %

* G: Geradeaus, L: Links, R: Rechts, U: U-Turn

04.02.2020_Kreisel Sonnenplatz - Knotenpunkt(e)

Di. 4 Februar 2020

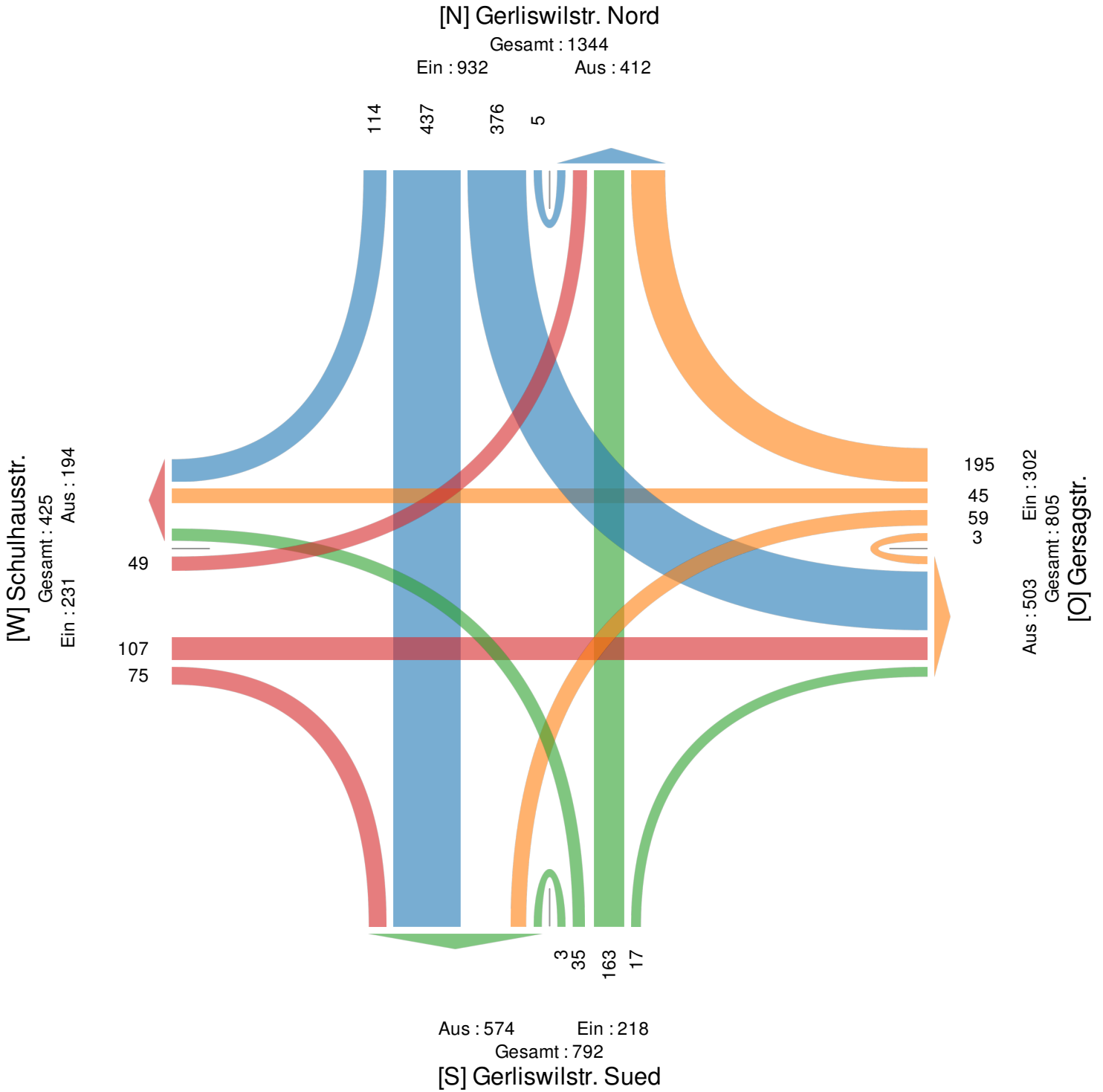
Spitzenstunde, morgens (06:45 - 07:45 Uhr)

Alle Klassen (Krad, Leichtverkehr, Lkw ohne Anhänger, Lkw mit Anhänger, Busse, Fahrräder auf der Straße)

Alle Abbiegebeziehungen

ID: 750206, Standort: 47.077348, 8.275722

Erstellt durch: TEAMverkehr.zug ag
verkehrsingenieure
Zugerstrasse 45, Cham, ZG, 6330, CH



04.02.2020_Kreisel Sonnenplatz - Knotenpunkt(e)

Di. 4 Februar 2020

Spitzenstunde, mittag (11:15 - 12:15 Uhr)

Alle Klassen (Krad, Leichtverkehr, Lkw ohne Anhänger, Lkw mit Anhänger, Busse, Fahrräder auf der Straße)

Alle Abbiegebeziehungen

ID: 750206, Standort: 47.077348, 8.275722

Erstellt durch: TEAMverkehr.zug ag
verkehrsingenieure
Zugerstrasse 45, Cham, ZG, 6330, CH

Zufahrten Richtung	Gerliswilstr. Nord Richtung S					Gersagstr. Richtung W					Gerliswilstr. Sued Richtung N					Schulhausstr. Richtung O					Knotenpunkt Gesamt
Startzeit	R	G	L	U	Total	R	G	L	U	Total	R	G	L	U	Total	R	G	L	U	Total	
04-02-2020 11:15 Uhr	8	48	60	2	118	64	13	10	0	87	5	62	10	0	77	12	9	11	0	32	314
11:30 Uhr	13	53	59	3	128	50	12	11	0	73	6	109	11	2	128	7	13	16	0	36	365
11:45 Uhr	8	49	73	1	131	53	18	11	3	85	5	75	7	1	88	5	19	29	1	54	358
12:00 Uhr	20	49	54	4	127	86	20	8	0	114	13	106	9	1	129	7	11	17	0	35	405
Gesamtsumme	49	199	246	10	504	253	63	40	3	359	29	352	37	4	422	31	52	73	1	157	1442
Abbiegebeziehung	9,7 %	39,5 %	48,8 %	2,0 %	-	70,5 %	17,5 %	11,1 %	0,8 %	-	6,9 %	83,4 %	8,8 %	0,9 %	-	19,7 %	33,1 %	46,5 %	0,6 %	-	-
% Gesamt	3,4 %	13,8 %	17,1 %	0,7 %	35,0 %	17,5 %	4,4 %	2,8 %	0,2 %	24,9 %	2,0 %	24,4 %	2,6 %	0,3 %	29,3 %	2,1 %	3,6 %	5,1 %	0,1 %	10,9 %	-
PHF	0,613	0,939	0,847	0,625	0,965	0,735	0,788	0,909	0,250	0,787	0,563	0,800	0,841	0,500	0,821	0,646	0,694	0,629	0,250	0,731	0,893
Krad	0	2	4	0	6	2	1	2	0	5	1	5	3	0	9	0	0	1	0	1	21
% Krad	0 %	1,0 %	1,6 %	0 %	1,2 %	0,8 %	1,6 %	5,0 %	0 %	1,4 %	3,4 %	1,4 %	8,1 %	0 %	2,1 %	0 %	0 %	1,4 %	0 %	0,6 %	1,5 %
Leichtverkehr	48	171	230	5	454	242	60	37	3	342	26	311	33	3	373	30	48	72	1	151	1320
% Leichtverkehr	98,0 %	85,9 %	93,5 %	50,0 %	90,1 %	95,7 %	95,2 %	92,5 %	100 %	95,3 %	89,7 %	88,4 %	89,2 %	75,0 %	88,4 %	96,8 %	92,3 %	98,6 %	100 %	96,2 %	91,5 %
Lkw ohne Anhänger	0	12	7	1	20	6	1	1	0	8	0	19	1	0	20	1	0	0	0	1	49
% Lkw ohne Anhänger	0 %	6,0 %	2,8 %	10,0 %	4,0 %	2,4 %	1,6 %	2,5 %	0 %	2,2 %	0 %	5,4 %	2,7 %	0 %	4,7 %	3,2 %	0 %	0 %	0 %	0,6 %	3,4 %
Lkw mit Anhänger	1	2	1	0	4	0	0	0	0	0	0	2	0	1	3	0	0	0	0	0	7
% Lkw mit Anhänger	2,0 %	1,0 %	0,4 %	0 %	0,8 %	0 %	0 %	0 %	0 %	0 %	0 %	0,6 %	25,0 %	0 %	0,7 %	0 %	0 %	0 %	0 %	0 %	0,5 %
Busse	0	12	2	4	18	3	1	0	0	4	0	12	0	0	12	0	2	0	0	2	36
% Busse	0 %	6,0 %	0,8 %	40,0 %	3,6 %	1,2 %	1,6 %	0 %	0 %	1,1 %	0 %	3,4 %	0 %	0 %	2,8 %	0 %	3,8 %	0 %	0 %	1,3 %	2,5 %
Fahrräder auf der Straße	0	0	2	0	2	0	0	0	0	0	2	3	0	0	5	0	2	0	0	2	9
% Fahrräder auf der Straße	0 %	0 %	0,8 %	0 %	0,4 %	0 %	0 %	0 %	0 %	0 %	6,9 %	0,9 %	0 %	0 %	1,2 %	0 %	3,8 %	0 %	0 %	1,3 %	0,6 %

* G: Geradeaus, L: Links, R: Rechts, U: U-Turn

04.02.2020_Kreisel Sonnenplatz - Knotenpunkt(e)

Di. 4 Februar 2020

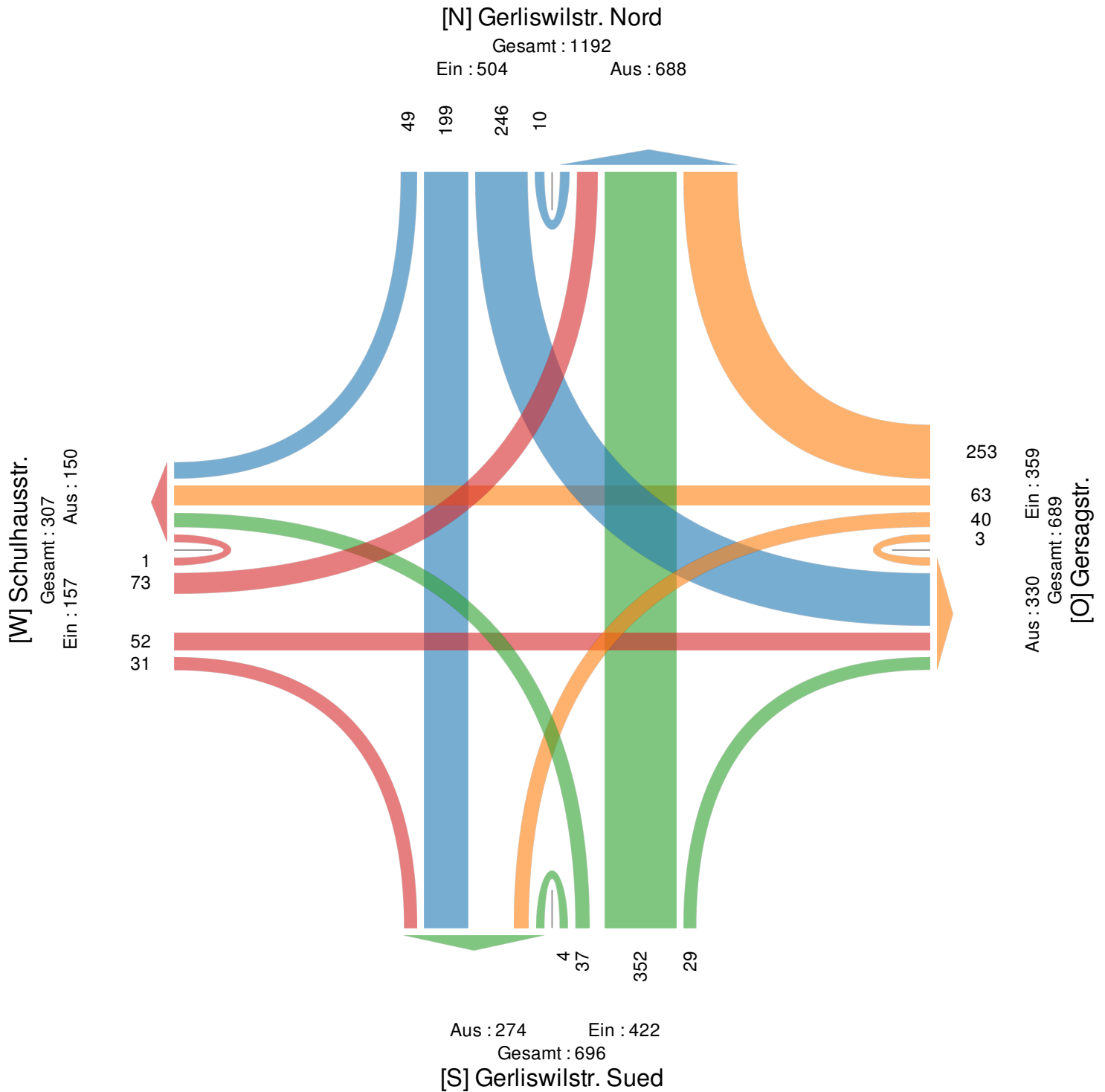
Spitzenstunde, mittag (11:15 - 12:15 Uhr)

Alle Klassen (Krad, Leichtverkehr, Lkw ohne Anhänger, Lkw mit Anhänger, Busse, Fahrräder auf der Straße)

Alle Abbiegebeziehungen

ID: 750206, Standort: 47.077348, 8.275722

Erstellt durch: TEAMverkehr.zug ag
verkehrsingenieure
Zugerstrasse 45, Cham, ZG, 6330, CH



04.02.2020_Kreisel Sonnenplatz - Knotenpunkt(e)

Di. 4 Februar 2020

Spitzenstunde, abends (17 - 18 Uhr) - Gesamtspitzenstunde

Alle Klassen (Krad, Leichtverkehr, Lkw ohne Anhänger, Lkw mit Anhänger, Busse, Fahrräder auf der Straße)

Alle Abbiegebeziehungen

ID: 750206, Standort: 47.077348, 8.275722

Erstellt durch: TEAMverkehr.zug ag
verkehrsingenieure
Zugerstrasse 45, Cham, ZG, 6330, CH

Zufahrten Richtung	Gerliswilstr. Nord Richtung S					Gersagstr. Richtung W					Gerliswilstr. Sued Richtung N					Schulhausstr. Richtung O					Knotenpunkt Gesamt
Startzeit	R	G	L	U	Total	R	G	L	U	Total	R	G	L	U	Total	R	G	L	U	Total	
04-02-2020 17:00 Uhr	21	75	67	3	166	86	22	9	2	119	8	82	13	4	107	13	26	41	0	80	472
17:15 Uhr	21	63	71	2	157	78	20	7	2	107	7	99	8	2	116	6	32	43	1	82	462
17:30 Uhr	15	57	64	4	140	73	20	6	0	99	9	94	10	3	116	11	26	36	0	73	428
17:45 Uhr	20	61	73	1	155	80	14	6	2	102	9	101	12	0	122	7	31	37	0	75	454
Gesamtsumme	77	256	275	10	618	317	76	28	6	427	33	376	43	9	461	37	115	157	1	310	1816
Abbiegebeziehung	12,5 %	41,4 %	44,5 %	1,6 %	-	74,2 %	17,8 %	6,6 %	1,4 %	-	7,2 %	81,6 %	9,3 %	2,0 %	-	11,9 %	37,1 %	50,6 %	0,3 %	-	-
% Gesamt	4,2 %	14,1 %	15,1 %	0,6 %	34,0 %	17,5 %	4,2 %	0,3 %	23,5 %	1,8 %	20,7 %	2,4 %	0,5 %	25,4 %	2,0 %	6,3 %	8,6 %	0,1 %	17,1 %	-	
PHF	0,917	0,850	0,948	0,625	0,926	0,922	0,864	0,778	0,750	0,897	0,917	0,918	0,788	0,563	0,930	0,712	0,863	0,917	0,250	0,946	0,961
Krad	2	2	3	0	7	0	1	0	0	1	0	12	2	0	14	0	7	2	0	9	31
% Krad	2,6 %	0,8 %	1,1 %	0 %	1,1 %	0 %	1,3 %	0 %	0 %	0,2 %	0 %	3,2 %	4,7 %	0 %	3,0 %	0 %	6,1 %	1,3 %	0 %	2,9 %	1,7 %
Leichtverkehr	75	236	266	6	583	314	72	28	6	420	33	341	38	9	421	37	98	152	1	288	1712
% Leichtverkehr	97,4 %	92,2 %	96,7 %	60,0 %	94,3 %	99,1 %	94,7 %	100 %	100 %	98,4 %	100 %	90,7 %	88,4 %	100 %	91,3 %	100 %	85,2 %	96,8 %	100 %	92,9 %	94,3 %
Lkw ohne Anhänger	0	5	2	0	7	1	1	0	0	2	0	5	1	0	6	0	0	0	0	0	15
% Lkw ohne Anhänger	0 %	2,0 %	0,7 %	0 %	1,1 %	0,3 %	1,3 %	0 %	0 %	0,5 %	0 %	1,3 %	2,3 %	0 %	1,3 %	0 %	0 %	0 %	0 %	0 %	0,8 %
Lkw mit Anhänger	0	0	0	0	0	0	0	0	0	0	0	1	0	0	1	0	0	0	0	0	1
% Lkw mit Anhänger	0 %	0 %	0 %	0 %	0 %	0 %	0 %	0 %	0 %	0 %	0 %	0,3 %	0 %	0 %	0,2 %	0 %	0 %	0 %	0 %	0 %	0,1 %
Busse	0	12	2	4	18	2	2	0	0	4	0	12	0	0	12	0	2	0	0	2	36
% Busse	0 %	4,7 %	0,7 %	40,0 %	2,9 %	0,6 %	2,6 %	0 %	0 %	0,9 %	0 %	3,2 %	0 %	0 %	2,6 %	0 %	1,7 %	0 %	0 %	0,6 %	2,0 %
Fahrräder auf der Straße	0	1	2	0	3	0	0	0	0	0	0	5	2	0	7	0	8	3	0	11	21
% Fahrräder auf der Straße	0 %	0,4 %	0,7 %	0 %	0,5 %	0 %	0 %	0 %	0 %	0 %	0 %	1,3 %	4,7 %	0 %	1,5 %	0 %	7,0 %	1,9 %	0 %	3,5 %	1,2 %

* G: Geradeaus, L: Links, R: Rechts, U: U-Turn

04.02.2020_Kreisel Sonnenplatz - Knotenpunkt(e)

Di. 4 Februar 2020

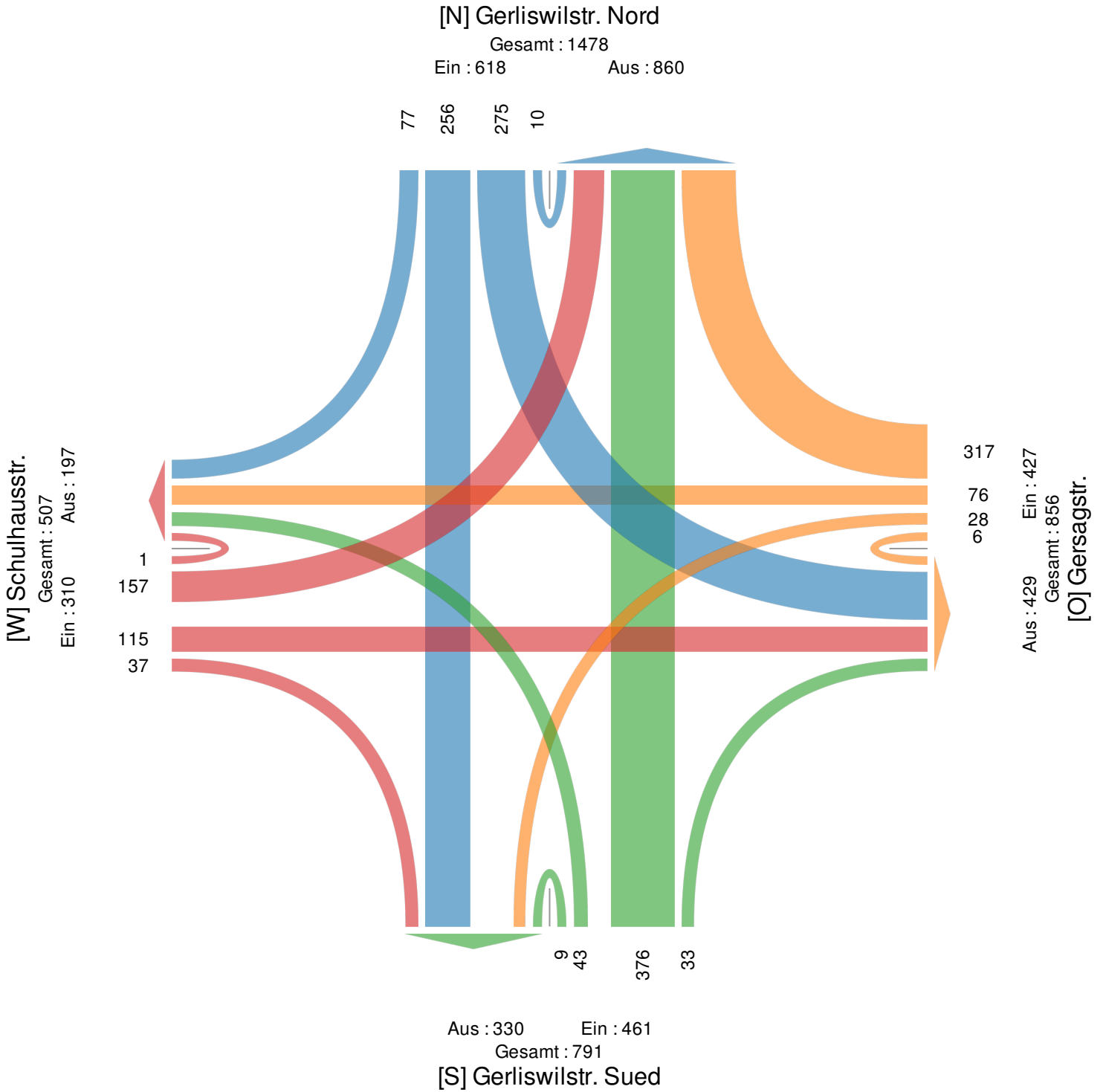
Spitzenstunde, abends (17 - 18 Uhr) - Gesamtspitzenstunde

Alle Klassen (Krad, Leichtverkehr, Lkw ohne Anhänger, Lkw mit Anhänger, Busse, Fahrräder auf der Straße)

Alle Abbiegebeziehungen

ID: 750206, Standort: 47.077348, 8.275722

Erstellt durch: TEAMverkehr.zug ag
verkehrsingenieure
Zugerstrasse 45, Cham, ZG, 6330, CH



06.02.2020_KreiselSonnenplatz - Knotenpunkt(e)

Do. 6 Februar 2020

Gesamtdauer (00-09:45, 09:45-00 Uhr (+1))

Alle Klassen (Krad, Leichtverkehr, Lkw ohne Anhänger, Lkw mit Anhänger, Busse, Fahrräder auf der Straße)

Alle Abbiegebeziehungen

ID: 750207, Standort: 47.077348, 8.275722

Erstellt durch: TEAMverkehr.zug ag
verkehrsingenieure
Zugerstrasse 45, Cham, ZG, 6330, CH

Zufahrten Richtung	Gerliswilstr. Nord Richtung S					Gersagstr. Richtung W					Gerliswilstr. Sued Richtung N					Schulhausstr. Richtung O					Knotenpunkt Gesamt
	Startzeit	R	G	L	U Total	R	G	L	U Total	R	G	L	U Total	R	G	L	U Total				
06-02-2020 00:00 Uhr	8	21	12	0	41	18	5	2	0	25	2	50	6	2	60	4	4	3	0	11	137
01:00 Uhr	2	9	3	0	14	1	0	3	0	4	0	19	1	0	20	0	0	1	0	1	39
02:00 Uhr	2	16	9	0	27	3	0	1	0	4	1	11	1	0	13	0	0	3	0	3	47
03:00 Uhr	1	12	3	0	16	8	1	2	0	11	0	12	3	0	15	1	0	3	0	4	46
04:00 Uhr	11	28	21	1	61	20	3	6	1	30	8	29	2	0	39	2	6	6	0	14	144
05:00 Uhr	35	119	74	2	230	49	15	17	1	82	9	79	3	0	91	16	17	22	0	55	458
06:00 Uhr	89	279	389	8	765	162	31	43	3	239	9	191	25	0	225	47	83	59	0	189	1418
07:00 Uhr	119	447	304	6	876	206	47	52	4	309	21	166	33	1	221	65	82	43	0	190	1596
08:00 Uhr	67	274	278	5	624	162	34	33	2	231	20	192	34	7	253	27	53	43	0	123	1231
09:00 Uhr	40	292	239	5	576	164	27	46	4	241	32	214	41	5	292	39	37	39	1	116	1225
10:00 Uhr	43	242	211	8	504	224	42	54	4	324	27	264	47	11	349	43	35	51	0	129	1306
11:00 Uhr	68	233	232	13	546	258	66	44	3	371	22	333	38	20	413	34	56	68	2	160	1490
12:00 Uhr	90	238	198	7	533	215	51	50	3	319	25	284	33	6	348	45	60	56	1	162	1362
13:00 Uhr	60	281	258	6	605	241	49	71	4	365	32	289	36	13	370	43	59	69	0	171	1511
14:00 Uhr	44	309	211	3	567	242	35	50	1	328	21	306	39	12	378	34	47	67	1	149	1422
15:00 Uhr	39	276	209	0	524	261	43	39	1	344	36	314	37	6	393	25	50	65	1	141	1402
16:00 Uhr	77	283	245	5	610	315	59	44	3	421	26	369	59	8	462	31	67	105	0	203	1696
17:00 Uhr	62	286	310	4	662	316	82	46	6	450	22	358	58	9	447	50	81	131	2	264	1823
18:00 Uhr	61	262	279	12	614	298	93	57	6	454	26	303	37	9	375	37	81	78	0	196	1639
19:00 Uhr	36	201	199	15	451	212	42	46	5	305	27	245	38	13	323	24	34	43	0	101	1180
20:00 Uhr	39	168	150	7	364	156	35	29	5	225	19	248	24	5	296	12	33	31	0	76	961
21:00 Uhr	30	120	66	2	218	121	29	22	3	175	23	234	29	4	290	14	14	23	0	51	734
22:00 Uhr	19	93	60	3	175	103	23	18	1	145	23	139	26	10	198	11	21	28	0	60	578
23:00 Uhr	11	47	35	1	94	48	11	11	1	71	10	78	7	0	95	2	6	7	0	15	275
Gesamtsumme	1053	4536	3995	113	9697	3803	823	786	61	5473	441	4727	657	141	5966	606	926	1044	8	2584	23720
Abbiegebeziehung	10,9	46,8	41,2	1,2	-	69,5	15,0	14,4	1,1	-	7,4	79,2	11,0	2,4	-	23,5	35,8	40,4	0,3	-	-
% Gesamt	4,4	19,1	16,8	0,5	40,9	16,0	3,5	3,3	0,3	23,1	1,9	19,9	2,8	0,6	25,2	2,6	3,9	4,4	0	10,9	-
Krad	24	124	49	0	197	35	31	10	0	76	8	72	19	0	99	6	25	22	0	53	425
% Krad	2,3	2,7	1,2	0	2,0	0,9	3,8	1,3	0	1,4	1,8	1,5	2,9	0	1,7	1,0	2,7	2,1	0	2,1	1,8 %
Leichtverkehr	1002	3904	3775	67	8748	3636	723	763	60	5182	423	4196	625	133	5377	584	807	1001	8	2400	21707
% Leichtverkehr	95,2	86,1	94,5	59,3	90,2	95,6	87,8	97,1	98,4	94,7	95,9	88,8	95,1	94,3	90,1	96,4	87,1	95,9	100	92,9	91,5 %
Lkw ohne Anhänger	10	152	72	0	234	75	7	8	0	90	6	148	3	3	160	5	8	12	0	25	509
% Lkw ohne Anhänger	0,9	3,4	1,8	0	2,4	2,0	0,9	1,0	0	1,6	1,4	3,1	0,5	2,1	2,7	0,8	0,9	1,1	0	1,0	2,1 %
Lkw mit Anhänger	6	57	11	0	74	7	0	3	1	11	1	41	2	4	48	3	0	0	0	3	136
% Lkw mit Anhänger	0,6	1,3	0,3	0	0,8	0,2	0	0,4	1,6	0,2	0,2	0,9	0,3	2,8	0,8	0,5	0	0	0	0,1	0,6 %
Busse	3	224	50	46	323	42	37	0	0	79	0	222	1	1	224	1	39	0	0	40	666
% Busse	0,3	4,9	1,3	40,7	3,3	1,1	4,5	0	0	1,4	0	4,7	0,2	0,7	3,8	0,2	4,2	0	0	1,5	2,8 %
Fahrräder auf der Straße	8	75	38	0	121	8	25	2	0	35	3	48	7	0	58	7	47	9	0	63	277
% Fahrräder auf der Straße	0,8	1,7	1,0	0	1,2	0,2	3,0	0,3	0	0,6	0,7	1,0	1,1	0	1,0	1,2	5,1	0,9	0	2,4	1,2 %

* G: Geradeaus, L: Links, R: Rechts, U: U-Turn

06.02.2020_Kreisel Sonnenplatz - Knotenpunkt(e)

Do. 6 Februar 2020

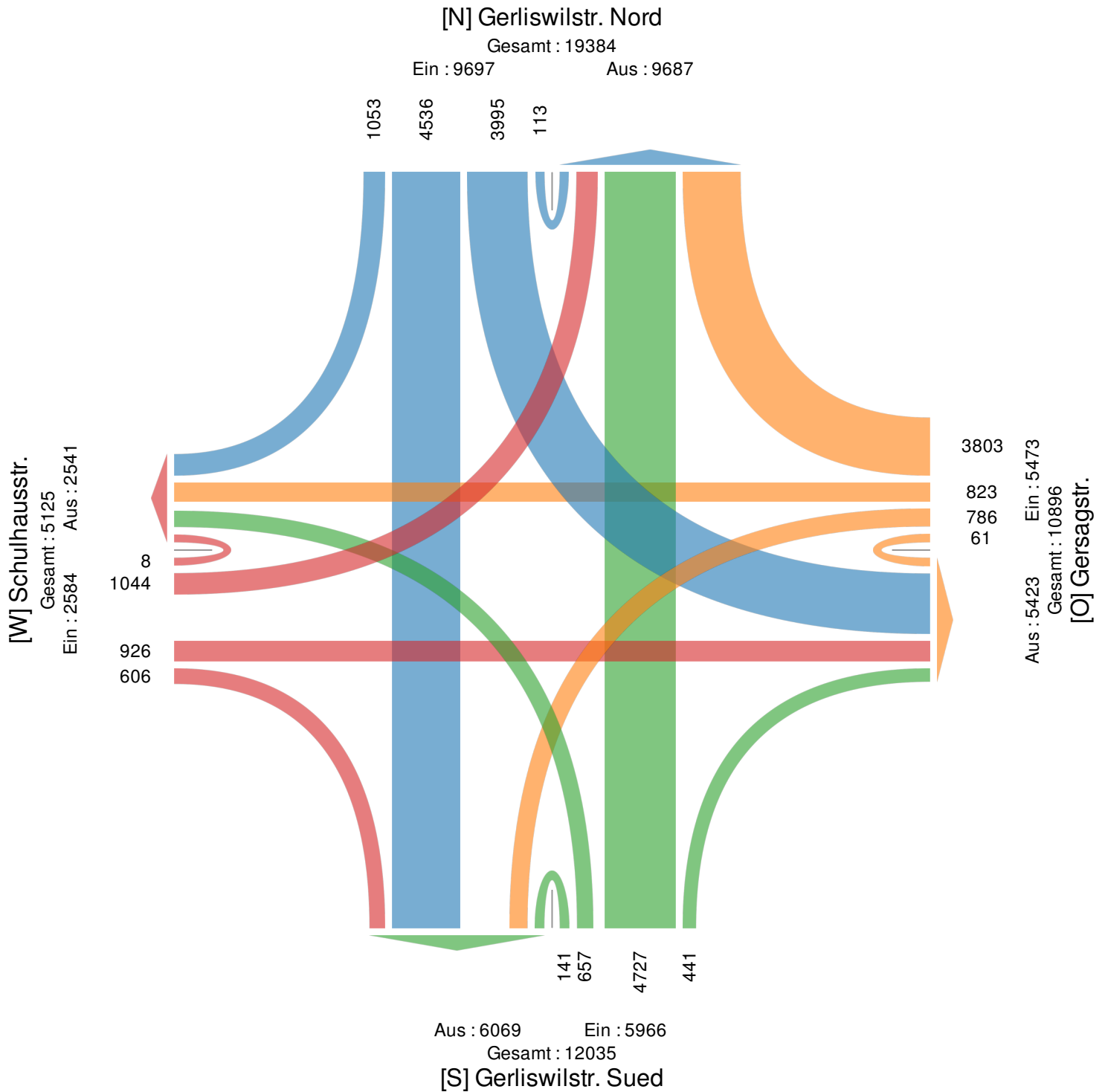
Gesamtdauer (00-09:45, 09:45-00 Uhr (+1))

Alle Klassen (Krad, Leichtverkehr, Lkw ohne Anhänger, Lkw mit Anhänger, Busse, Fahrräder auf der Straße)

Alle Abbiegebeziehungen

ID: 750207, Standort: 47.077348, 8.275722

Erstellt durch: TEAMverkehr.zug ag
verkehrsingenieure
Zugerstrasse 45, Cham, ZG, 6330, CH



06.02.2020_Kreisel Sonnenplatz - Knotenpunkt(e)

Do. 6 Februar 2020

Spitzenstunde, morgens (06:45 - 07:45 Uhr)

Alle Klassen (Krad, Leichtverkehr, Lkw ohne Anhänger, Lkw mit Anhänger, Busse, Fahrräder auf der Straße)

Alle Abbiegebeziehungen

ID: 750207, Standort: 47.077348, 8.275722

Erstellt durch: TEAMverkehr.zug ag
verkehrsingenieure
Zugerstrasse 45, Cham, ZG, 6330, CH

Zufahrten Richtung	Gerliswilstr. Nord Richtung S					Gersagstr. Richtung W					Gerliswilstr. Sued Richtung N					Schulhausstr. Richtung O					
Startzeit	R	G	L	U	Total	R	G	L	U	Total	R	G	L	U	Total	R	G	L	U	Total	Knotenpunkt Gesamt
06-02-2020 06:45 Uhr	39	87	129	3	258	53	16	12	1	82	2	57	9	0	68	17	35	14	0	66	474
07:00 Uhr	28	136	78	3	245	51	9	15	0	75	4	45	4	0	53	16	27	7	0	50	423
07:15 Uhr	35	110	76	0	221	51	14	15	1	81	8	43	13	0	64	22	18	12	0	52	418
07:30 Uhr	34	115	80	3	232	42	11	11	2	66	1	36	12	0	49	16	19	13	0	48	395
Gesamtsumme	136	448	363	9	956	197	50	53	4	304	15	181	38	0	234	71	99	46	0	216	1710
Abbiegebeziehung	14,2 %	46,9 %	38,0 %	0,9 %	-	64,8 %	16,4 %	17,4 %	1,3 %	-	6,4 %	77,4 %	16,2 %	0 %	-	32,9 %	45,8 %	21,3 %	0 %	-	-
% Gesamt	8,0 %	26,2 %	21,2 %	0,5 %	55,9 %	11,5 %	2,9 %	3,1 %	0,2 %	17,8 %	0,9 %	10,6 %	2,2 %	0 %	13,7 %	4,2 %	5,8 %	2,7 %	0 %	12,6 %	-
PHF	0,853	0,842	0,702	0,750	0,913	0,929	0,781	0,883	0,500	0,927	0,469	0,799	0,731	-	0,866	0,784	0,727	0,821	-	0,852	0,901
Krad	5	18	9	0	32	0	3	1	0	4	0	0	1	0	1	0	2	1	0	3	40
% Krad	3,7 %	4,0 %	2,5 %	0 %	3,3 %	0 %	6,0 %	1,9 %	0 %	1,3 %	0 %	0 %	2,6 %	0 %	0,4 %	0 %	2,0 %	2,2 %	0 %	1,4 %	2,3 %
Leichtverkehr	125	387	344	4	860	190	43	51	4	288	14	155	36	0	205	69	88	44	0	201	1554
% Leichtverkehr	91,9 %	86,4 %	94,8 %	44,4 %	90,0 %	96,4 %	86,0 %	96,2 %	100 %	94,7 %	93,3 %	85,6 %	94,7 %	0 %	87,6 %	97,2 %	88,9 %	95,7 %	0 %	93,1 %	90,9 %
Lkw ohne Anhänger	2	15	7	0	24	3	2	1	0	6	1	10	0	0	11	0	1	1	0	2	43
% Lkw ohne Anhänger	1,5 %	3,3 %	1,9 %	0 %	2,5 %	1,5 %	4,0 %	1,9 %	0 %	2,0 %	6,7 %	5,5 %	0 %	0 %	4,7 %	0 %	1,0 %	2,2 %	0 %	0,9 %	2,5 %
Lkw mit Anhänger	1	4	0	0	5	1	0	0	0	1	0	3	1	0	4	0	0	0	0	0	10
% Lkw mit Anhänger	0,7 %	0,9 %	0 %	0 %	0,5 %	0,5 %	0 %	0 %	0 %	0,3 %	0 %	1,7 %	2,6 %	0 %	1,7 %	0 %	0 %	0 %	0 %	0 %	0,6 %
Busse	0	14	2	5	21	3	2	0	0	5	0	11	0	0	11	0	2	0	0	2	39
% Busse	0 %	3,1 %	0,6 %	55,6 %	2,2 %	1,5 %	4,0 %	0 %	0 %	1,6 %	0 %	6,1 %	0 %	0 %	4,7 %	0 %	2,0 %	0 %	0 %	0,9 %	2,3 %
Fahrräder auf der Straße	3	10	1	0	14	0	0	0	0	0	0	2	0	0	2	2	6	0	0	8	24
% Fahrräder auf der Straße	2,2 %	2,2 %	0,3 %	0 %	1,5 %	0 %	0 %	0 %	0 %	0 %	0 %	1,1 %	0 %	0 %	0,9 %	2,8 %	6,1 %	0 %	0 %	3,7 %	1,4 %

* G: Geradeaus, L: Links, R: Rechts, U: U-Turn

06.02.2020_Kreisel Sonnenplatz - Knotenpunkt(e)

Do. 6 Februar 2020

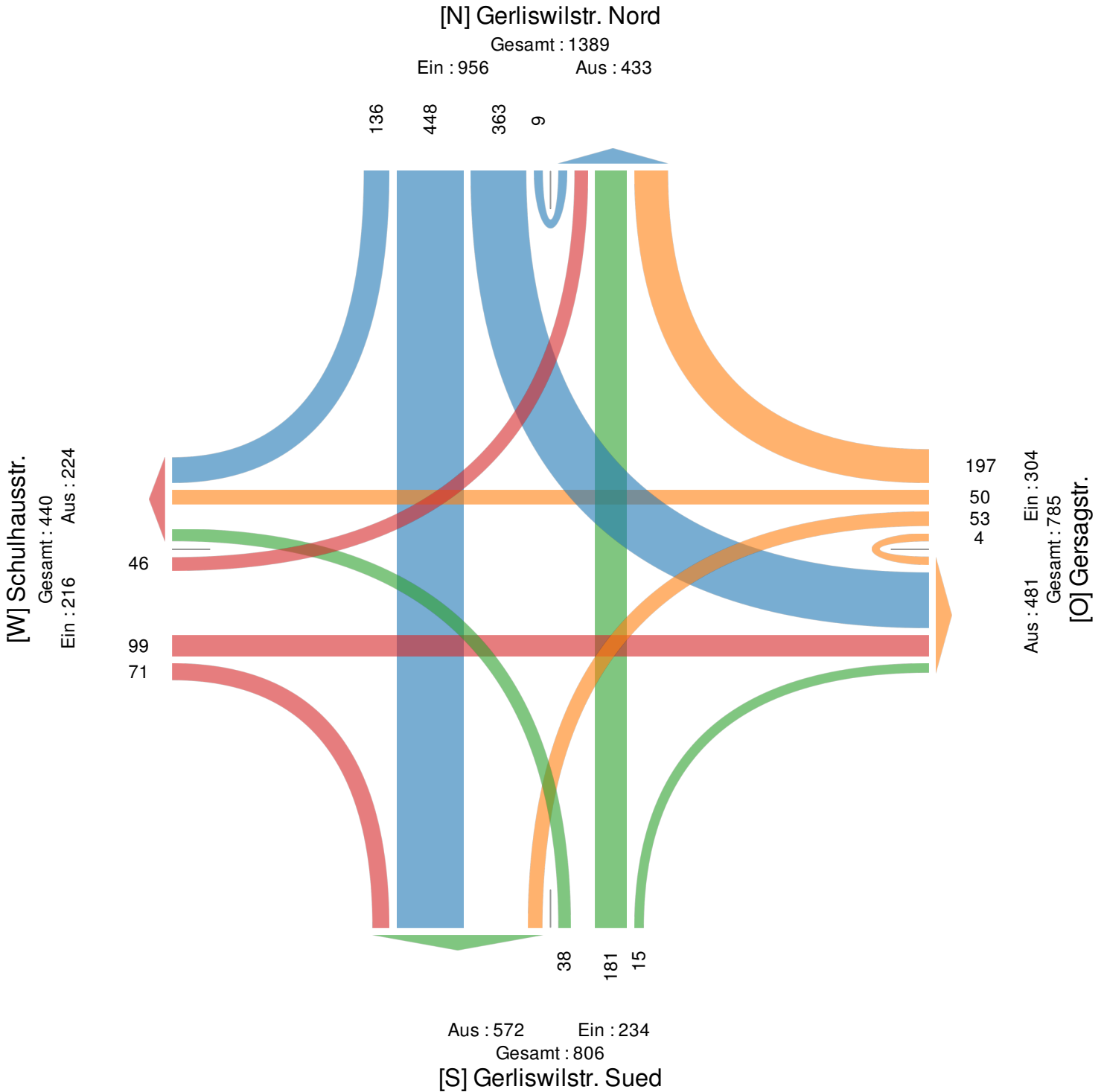
Spitzenstunde, morgens (06:45 - 07:45 Uhr)

Alle Klassen (Krad, Leichtverkehr, Lkw ohne Anhänger, Lkw mit Anhänger, Busse, Fahrräder auf der Straße)

Alle Abbiegebeziehungen

ID: 750207, Standort: 47.077348, 8.275722

Erstellt durch: TEAMverkehr.zug ag
verkehrsingenieure
Zugerstrasse 45, Cham, ZG, 6330, CH



06.02.2020_Kreisel Sonnenplatz - Knotenpunkt(e)

Do. 6 Februar 2020

Spitzenstunde, mittag (11:15 - 12:15 Uhr)

Alle Klassen (Krad, Leichtverkehr, Lkw ohne Anhänger, Lkw mit Anhänger, Busse, Fahrräder auf der Straße)

Alle Abbiegebeziehungen

ID: 750207, Standort: 47.077348, 8.275722

Erstellt durch: TEAMverkehr.zug ag
verkehrsingenieure
Zugerstrasse 45, Cham, ZG, 6330, CH

Zufahrten Richtung	Gerliswilstr. Nord Richtung S					Gersagstr. Richtung W					Gerliswilstr. Sued Richtung N					Schulhausstr. Richtung O					Knotenpunkt Gesamt
Startzeit	R	G	L	U	Total	R	G	L	U	Total	R	G	L	U	Total	R	G	L	U	Total	
06-02-2020 11:15 Uhr	21	56	72	1	150	60	15	12	2	89	7	80	8	4	99	6	11	16	1	34	372
11:30 Uhr	9	57	55	3	124	69	20	8	0	97	5	80	9	4	98	8	17	13	0	38	357
11:45 Uhr	25	63	62	2	152	77	17	11	0	105	4	83	9	0	96	12	20	19	0	51	404
12:00 Uhr	31	60	49	2	142	83	13	7	0	103	11	77	12	0	100	12	12	20	1	45	390
Gesamtsumme	86	236	238	8	568	289	65	38	2	394	27	320	38	8	393	38	60	68	2	168	1523
Abbiegebeziehung	15,1 %	41,5 %	41,9 %	1,4 %	-	73,4 %	16,5 %	9,6 %	0,5 %	-	6,9 %	81,4 %	9,7 %	2,0 %	-	22,6 %	35,7 %	40,5 %	1,2 %	-	-
% Gesamt	5,6 %	15,5 %	15,6 %	0,5 %	37,3 %	19,0 %	4,3 %	2,5 %	0,1 %	25,9 %	1,8 %	21,0 %	2,5 %	0,5 %	25,8 %	2,5 %	3,9 %	4,5 %	0,1 %	11,0 %	-
PHF	0,685	0,944	0,831	0,667	0,938	0,867	0,829	0,792	0,250	0,940	0,614	0,963	0,771	0,500	0,990	0,771	0,750	0,868	0,500	0,810	0,945
Krad	1	5	0	0	6	0	1	0	0	1	0	9	1	0	10	2	1	3	0	6	23
% Krad	1,2 %	2,1 %	0 %	0 %	1,1 %	0 %	1,5 %	0 %	0 %	0,3 %	0 %	2,8 %	2,6 %	0 %	2,5 %	5,3 %	1,7 %	4,4 %	0 %	3,6 %	1,5 %
Leichtverkehr	83	202	222	4	511	275	60	38	2	375	27	283	36	7	353	34	52	62	2	150	1389
% Leichtverkehr	96,5 %	85,6 %	93,3 %	50,0 %	90,0 %	95,2 %	92,3 %	100 %	100 %	95,2 %	100 %	88,4 %	94,7 %	87,5 %	89,8 %	89,5 %	86,7 %	91,2 %	100 %	89,3 %	91,2 %
Lkw ohne Anhänger	0	12	11	0	23	9	0	0	0	9	0	12	0	0	12	1	1	1	0	3	47
% Lkw ohne Anhänger	0 %	5,1 %	4,6 %	0 %	4,0 %	3,1 %	0 %	0 %	0 %	2,3 %	0 %	3,8 %	0 %	0 %	3,1 %	2,6 %	1,7 %	1,5 %	0 %	1,8 %	3,1 %
Lkw mit Anhänger	1	3	1	0	5	2	0	0	0	2	0	1	0	1	2	0	0	0	0	0	9
% Lkw mit Anhänger	1,2 %	1,3 %	0,4 %	0 %	0,9 %	0,7 %	0 %	0 %	0 %	0,5 %	0 %	0,3 %	0 %	12,5 %	0,5 %	0 %	0 %	0 %	0 %	0 %	0,6 %
Busse	0	12	2	4	18	2	2	0	0	4	0	11	0	0	11	0	3	0	0	3	36
% Busse	0 %	5,1 %	0,8 %	50,0 %	3,2 %	0,7 %	3,1 %	0 %	0 %	1,0 %	0 %	3,4 %	0 %	0 %	2,8 %	0 %	5,0 %	0 %	0 %	1,8 %	2,4 %
Fahrräder auf der Straße	1	2	2	0	5	1	2	0	0	3	0	4	1	0	5	1	3	2	0	6	19
% Fahrräder auf der Straße	1,2 %	0,8 %	0,8 %	0 %	0,9 %	0,3 %	3,1 %	0 %	0 %	0,8 %	0 %	1,3 %	2,6 %	0 %	1,3 %	2,6 %	5,0 %	2,9 %	0 %	3,6 %	1,2 %

* G: Geradeaus, L: Links, R: Rechts, U: U-Turn

06.02.2020_Kreisel Sonnenplatz - Knotenpunkt(e)

Do. 6 Februar 2020

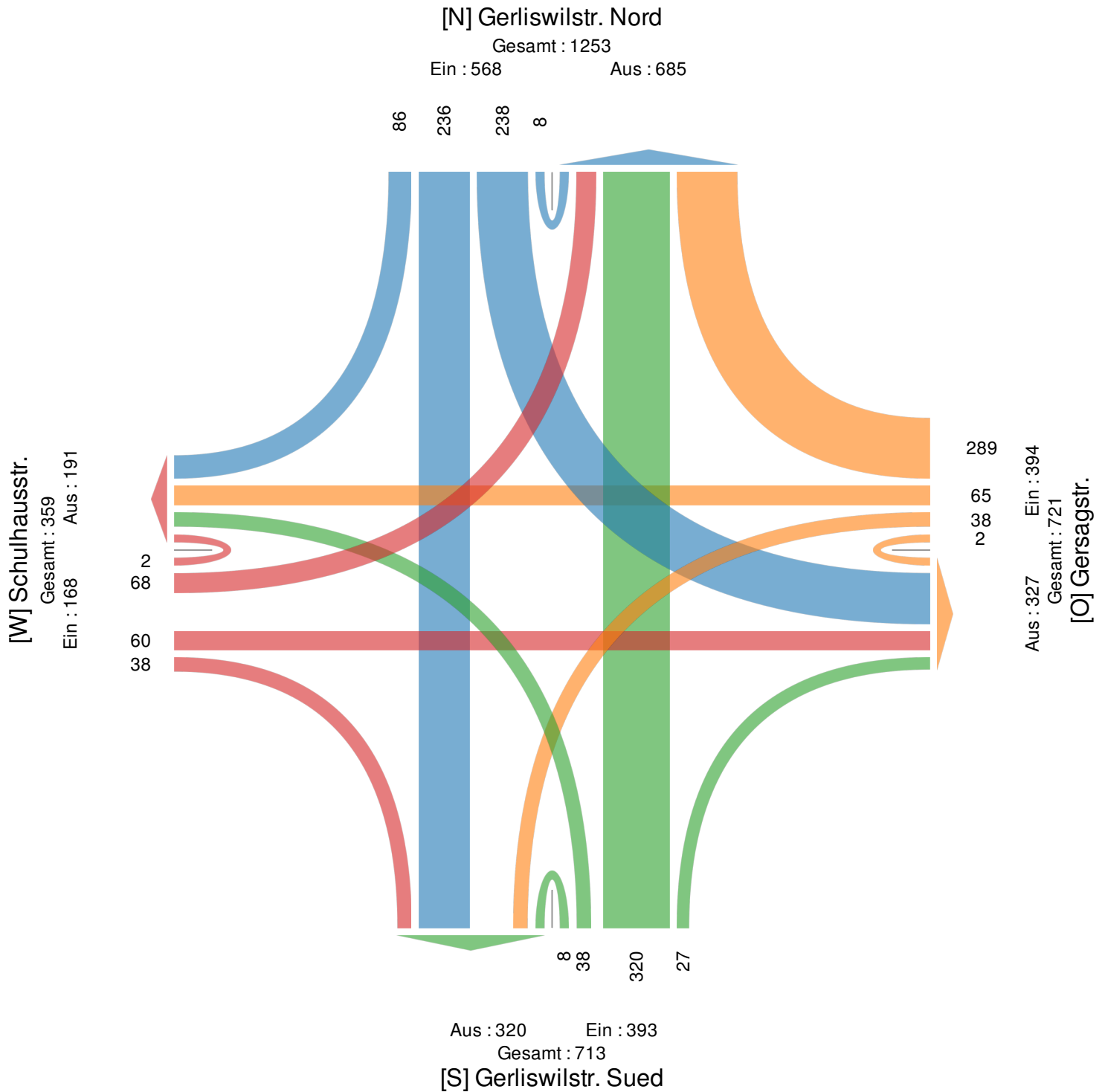
Spitzenstunde, mittag (11:15 - 12:15 Uhr)

Alle Klassen (Krad, Leichtverkehr, Lkw ohne Anhänger, Lkw mit Anhänger, Busse, Fahrräder auf der Straße)

Alle Abbiegebeziehungen

ID: 750207, Standort: 47.077348, 8.275722

Erstellt durch: TEAMverkehr.zug ag
verkehrsingenieure
Zugerstrasse 45, Cham, ZG, 6330, CH



06.02.2020_Kreisel Sonnenplatz - Knotenpunkt(e)

Do. 6 Februar 2020

Spitzenstunde, abends (17 - 18 Uhr) - Gesamtspitzenstunde

Alle Klassen (Krad, Leichtverkehr, Lkw ohne Anhänger, Lkw mit Anhänger, Busse, Fahrräder auf der Straße)

Alle Abbiegebeziehungen

ID: 750207, Standort: 47.077348, 8.275722

Erstellt durch: TEAMverkehr.zug ag
verkehrsingenieure
Zugerstrasse 45, Cham, ZG, 6330, CH

Zufahrten Richtung	Gerliswilstr. Nord Richtung S					Gersagstr. Richtung W					Gerliswilstr. Sued Richtung N					Schulhausstr. Richtung O					Knotenpunkt Gesamt
Startzeit	R	G	L	U	Total	R	G	L	U	Total	R	G	L	U	Total	R	G	L	U	Total	
06-02-2020 17:00 Uhr	16	71	73	2	162	75	23	13	3	114	5	90	18	3	116	13	28	35	0	76	468
17:15 Uhr	16	74	72	0	162	83	21	4	0	108	5	89	12	1	107	13	26	49	1	89	466
17:30 Uhr	12	69	82	2	165	81	22	14	0	117	5	95	14	2	116	10	12	25	0	47	445
17:45 Uhr	18	72	83	0	173	77	16	15	3	111	7	84	14	3	108	14	15	22	1	52	444
Gesamtsumme	62	286	310	4	662	316	82	46	6	450	22	358	58	9	447	50	81	131	2	264	1823
Abbiegebeziehung	9,4 %	43,2 %	46,8 %	0,6 %	-	70,2 %	18,2 %	10,2 %	1,3 %	-	4,9 %	80,1 %	13,0 %	2,0 %	-	18,9 %	30,7 %	49,6 %	0,8 %	-	-
% Gesamt	3,4 %	15,7 %	17,0 %	0,2 %	36,3 %	17,3 %	4,5 %	2,5 %	0,3 %	24,7 %	19,6 %	3,2 %	0,5 %	24,5 %	2,7 %	4,4 %	7,2 %	0,1 %	14,5 %	-	
PHF	0,847	0,956	0,938	0,500	0,964	0,952	0,891	0,767	0,500	0,962	0,786	0,949	0,838	0,750	0,967	0,857	0,740	0,661	0,500	0,738	0,976
Krad	1	7	4	0	12	5	2	0	0	7	0	9	3	0	12	1	2	5	0	8	39
% Krad	1,6 %	2,4 %	1,3 %	0 %	1,8 %	1,6 %	0 %	0 %	0 %	1,6 %	0 %	2,5 %	5,2 %	0 %	2,7 %	2,0 %	2,5 %	3,8 %	0 %	3,0 %	2,1 %
Leichtverkehr	58	258	294	1	611	305	79	46	6	436	22	334	54	9	419	46	67	122	2	237	1703
% Leichtverkehr	93,5 %	90,2 %	94,8 %	25,0 %	92,3 %	96,5 %	96,3 %	100 %	100 %	96,9 %	100 %	93,3 %	93,1 %	100 %	93,7 %	92,0 %	82,7 %	93,1 %	100 %	89,8 %	93,4 %
Lkw ohne Anhänger	1	4	3	0	8	3	0	0	0	3	0	2	0	0	2	1	0	0	0	1	14
% Lkw ohne Anhänger	1,6 %	1,4 %	1,0 %	0 %	1,2 %	0,9 %	0 %	0 %	0 %	0,7 %	0 %	0,6 %	0 %	0 %	0,4 %	2,0 %	0 %	0 %	0 %	0,4 %	0,8 %
Lkw mit Anhänger	0	1	0	0	1	0	0	0	0	0	0	1	0	0	1	0	0	0	0	0	2
% Lkw mit Anhänger	0 %	0,3 %	0 %	0 %	0,2 %	0 %	0 %	0 %	0 %	0 %	0 %	0,3 %	0 %	0 %	0,2 %	0 %	0 %	0 %	0 %	0 %	0,1 %
Busse	1	13	3	3	20	3	1	0	0	4	0	11	0	0	11	0	2	0	0	2	37
% Busse	1,6 %	4,5 %	1,0 %	75,0 %	3,0 %	0,9 %	1,2 %	0 %	0 %	0,9 %	0 %	3,1 %	0 %	0 %	2,5 %	0 %	2,5 %	0 %	0 %	0,8 %	2,0 %
Fahrräder auf der Straße	1	3	6	0	10	0	0	0	0	0	0	1	1	0	2	2	10	4	0	16	28
% Fahrräder auf der Straße	1,6 %	1,0 %	1,9 %	0 %	1,5 %	0 %	0 %	0 %	0 %	0 %	0 %	0,3 %	1,7 %	0 %	0,4 %	4,0 %	12,3 %	3,1 %	0 %	6,1 %	1,5 %

*G: Geradeaus, L: Links, R: Rechts, U: U-Turn

06.02.2020_Kreisel Sonnenplatz - Knotenpunkt(e)

Do. 6 Februar 2020

Spitzenstunde, abends (17 - 18 Uhr) - Gesamtspitzenstunde

Alle Klassen (Krad, Leichtverkehr, Lkw ohne Anhänger, Lkw mit Anhänger, Busse, Fahrräder auf der Straße)

Alle Abbiegebeziehungen

ID: 750207, Standort: 47.077348, 8.275722

Erstellt durch: TEAMverkehr.zug ag
verkehrsingenieure
Zugerstrasse 45, Cham, ZG, 6330, CH

